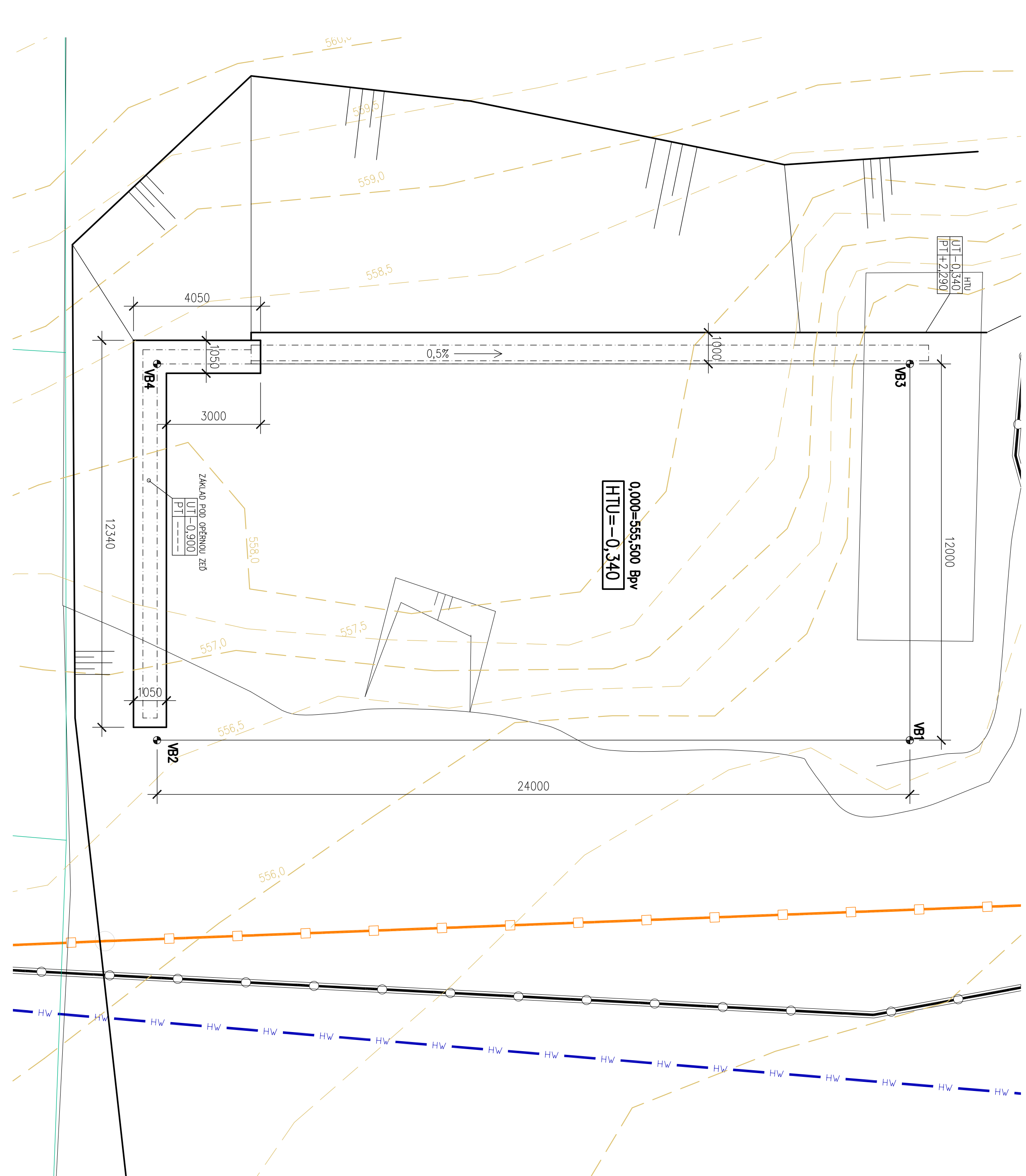





SITUACE



LEGENDA ZNAČEK:

-  STANICE KABELOVÉ VEDENÍ SIAKOPRODU
-  STANICE PLYNOVÉ VEDENÍ NN
-  STANICE VODOVODNÍ POTŘEBÍ - FÉROUKA

SOUŘADNICE VYTYČOVACÍCH BODŮ JTSK:

VB1 X=625547.269 Y=1103803.798
 VB2 X=625546.469 Y=1103800.238
 VB3 X=625543.897 Y=1103855.688
 VB4 X=625544.985 Y=1103862.178

POZNÁMKA:

- ZÁMĚŘENÍ STANICÍ NEINŽENYRSKÝCH SÍŤÍ JE POUZE ORIENTAČNÍ, PŘED PROVÁZENÍM ZEMNÍCH PRACÍ JE NUTNÉ VYTYČENÍ VĚŠKERÝCH SÍŤÍ KEJCH SPRAVOVATELŮ ZEMNÍ PRÁCE V JEJICH OBLASTI JE NEBÁ PŘEKOČIT DLE PŘIMĚRNÉ SPRÁVCE.
- ROZDĚLOVÁ ODNOSNOSTI ZEMNÍ PLÁŇ ANI EPIK/2-3-5-10.
- V PŘÍPADĚ ŽE ROZSTĚJ PLÁŇ NEBUDE SPÁNKOVÁ, TOTO PODMÍNKOU BUDE PROVEDENA SVAZKÉ POUŽITÍ VYMKOVU ZEMNÝ ZA KAPRANOV 11. 9. SVAZEM V PŘÍSLUŠNÉ TOLEROVANCE.
- PŘED PROVÁZENÍM STAVBY JE NEBÁ PŘEKOČIT SPRÁVKU GRANICE V TL. ČCA 200mm V CÍLE PŘÍŠE STAVĚNÍSTĚ.

VÝKOPNÝ SYSTÉM Bv - SOUŘADNICE JTSK

ZOBRAZENÍ	NAČ. JAKO	PROJEKT	PROJEKTANT
0.000-555.500 Bv	HTU=-0.240	0.000-555.500 Bv	HTU=-0.240
0.000-555.500 Bv	HTU=-0.240	0.000-555.500 Bv	HTU=-0.240

0.1.1 - ARCHITECTONICKO STAVĚBNÍ ŘEŠENÍ
 VYKOPOVÝ PLÁN - HTU

1:100

INFRASTRUKTURA PRO SPORT A VOLNÝ ČAS OBCE KRÁSNÉ VICECĚLOVÁ SPORTOVNÍ PLOCHA	
INVESTOR: OBEC KRÁSNÉ, IČO: 0086899	VÝST. PRÁCE: 2. ETAPA, VE GLEBNÍ GRANICE NA SPORTOVNÍ PLOCHĚ
ZOBRAZENÍ: 0.000-555.500 Bv	STAVBA: SOUŘADNICE PRO KONTROLU A SPRÁVU STAVBY
DOKUMENTACE: 1:100	DOKUMENTACE: 1:100